

Tappa 34 - Da Monopoli a Savelletri

Partenza Monopoli

Arrivo Savelletri

Lunghezza totale 20.8 km

Descrizione

Via Francigena - Via Traiana. Partendo dal Castello di Carlo V, il viandante percorrerà la muraglia di Monopoli, denominata Lungomare S. Maria e il suo prolungamento, Via S.Vito.

Successiva svolta a sinistra per Via Papacenere con discesa a sinistra verso la caletta di Via Portavecchia e l'omonimo lungomare

Si proseguirà lungo la costa fino all'immissione su una pista ciclabile che svolta a sinistra, mantenendosi parallela a Via Tommaso Moro e successivamente a Via Procaccia, uscendo dal centro abitato di Monopoli.

Si proseguirà su Via Procaccia per circa 3 km fino all'intersezione con Contrada S.Stefano, ove il viandante svolgerà prima a sinistra per la suddetta contrada e successivamente a destra per Contrada Porto Marzano, costeggiando l'Abbazia - Castello di S.Stefano, antico presidio dei Cavalieri di Malta e baluardo contro le invasioni dei pirati turchi, e le splendide spiagge di Santo Stefano e Ghiacciolo.

Percorrendo Contrada Porto Marzano per 300 metri, si svolgerà a destra su uno sterrato che dopo meno di un chilometro sbocca sul mare; giunti sulla costa si proseguirà sullo sterrato che corre tra il blu del mare e i profumi della macchia mediterranea.

Lasciando lo sterrato e la costa, si svolgerà a destra su una strada asfaltata al termine della quale si entrerà, svoltando nuovamente a destra, sulla SP 90, percorrendola per 500 metri ed immettendosi a sinistra nella prima traversa.

Mantenendosi sulla medesima traversa, ci si troverà su uno sterrato che bisognerà percorrere nella sua interezza, mantenendo la sinistra e successivamente la destra e giunti sulla strada asfaltata (Contrada Lamandia) si svolgerà a sinistra percorrendola per circa 400 metri fino alla svolta a destra per l'attraversamento dei binari della linea ferroviaria.

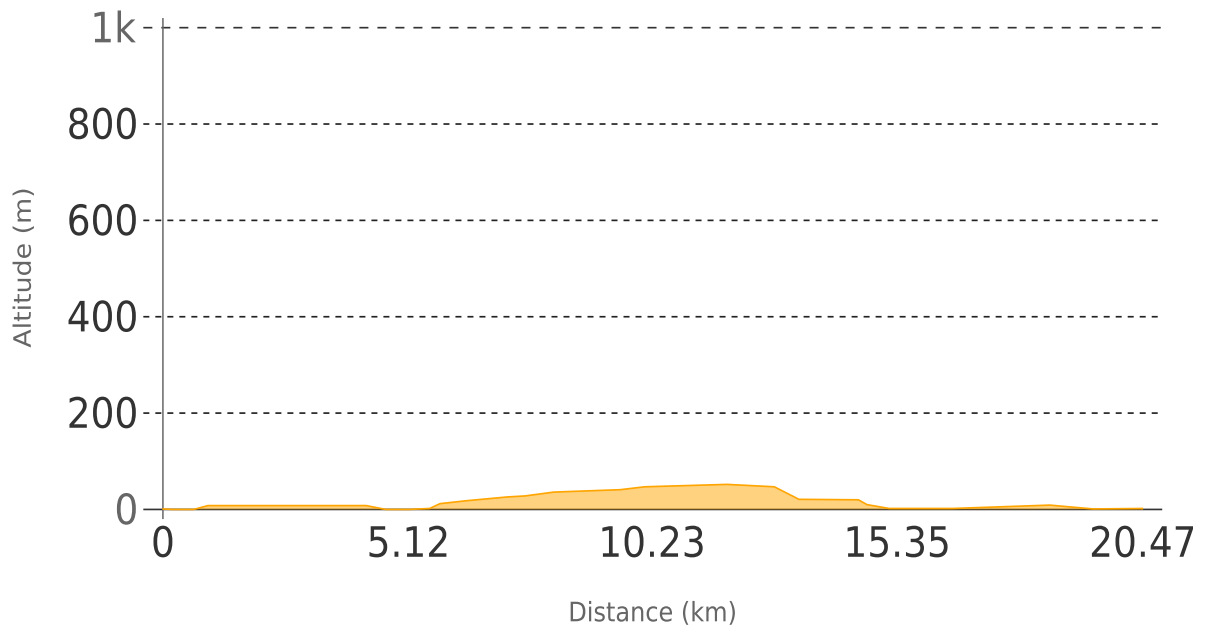
Superata la ferrovia, il viandante svolgerà immediatamente a sinistra proseguendo sullo sterrato che costeggia orti e uliveti per 700 metri per poi svoltare a destra su Contrada Procopio e 500 metri dopo girare a sinistra su strada asfaltata denominata Via Putta, proseguire per circa 2,5 km.

Svoltare a sinistra per Contrada Fascianello, successivamente a destra al bivio, proseguendo sulla medesima contrada. Attraversare i binari proseguendo dritto su Strada Comunale Lamapecora e al successivo bivio proseguire a destra su sterrato Lamapecora, costeggiando il b&b Carbonelli fino all'intersezione con la SP 163, dove si svolgerà a sinistra ed immediatamente a destra imboccando Contrada Egnazia.

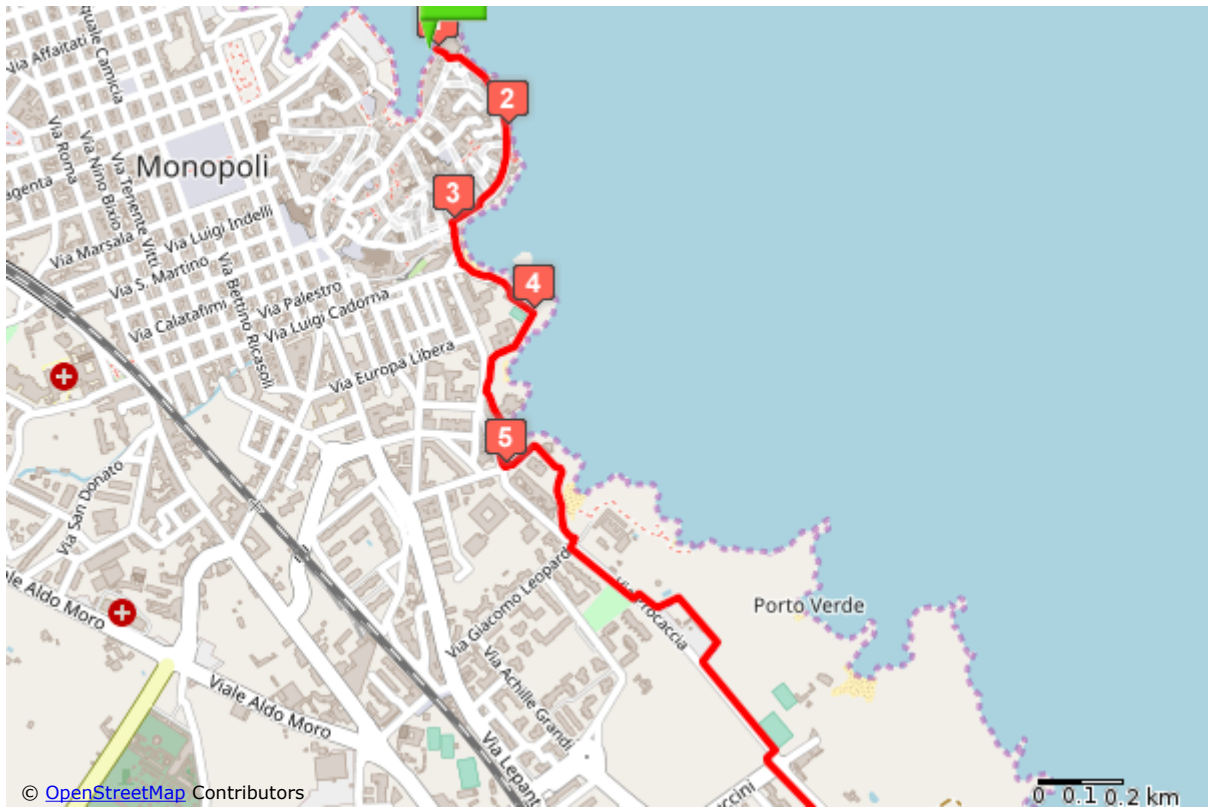
Mantenersi su Contrada Egnazia per 1,6 km e svoltare a destra per Strada Comunale Egnazia e mantenere la sinistra al successivo bivio per imboccare Via degli Scavi e successivamente proseguire dritto per Strada Comunale Egnazia per 1,8 km, costeggiando il rinomato resort Borgo Egnatia, fino alla svolta a sinistra per Contrada Masciola.

Dopo 800 metri il viandante entrerà nel centro abitato di Savelletri tramite Via Pisani e successivamente svolgerà a destra su Via della Scogliera fino ad arrivare in vista del porticciolo transitando per Via Nazario Sauro e il suo prolungamento Via del Porto, luogo designato per la conclusione della tappa.

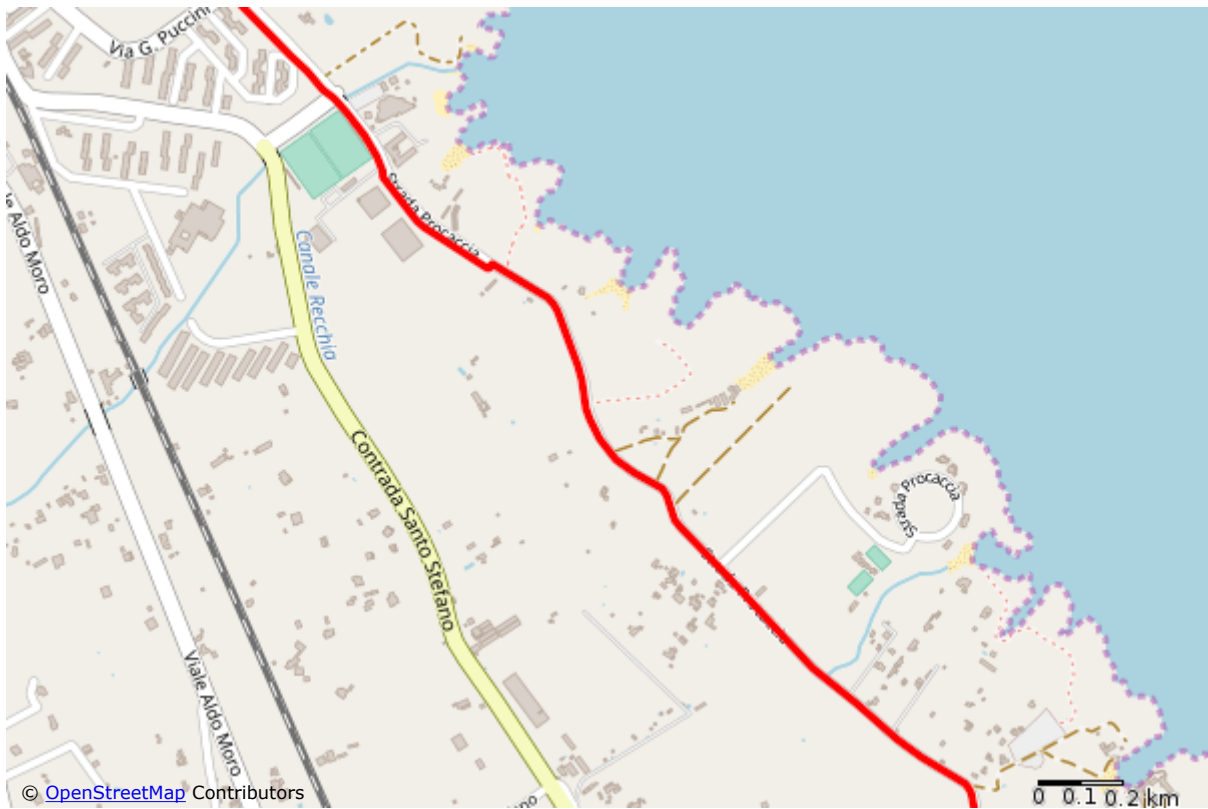
Profilo altimetrico



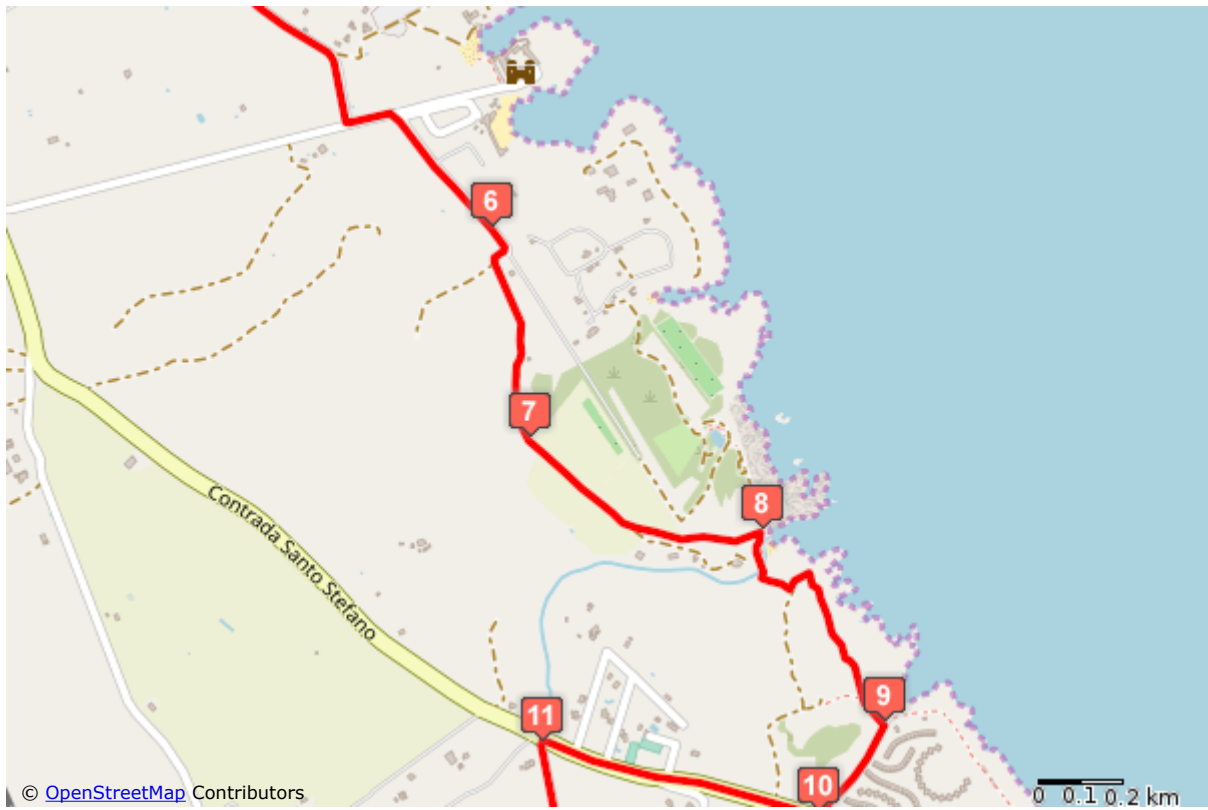
Overview map



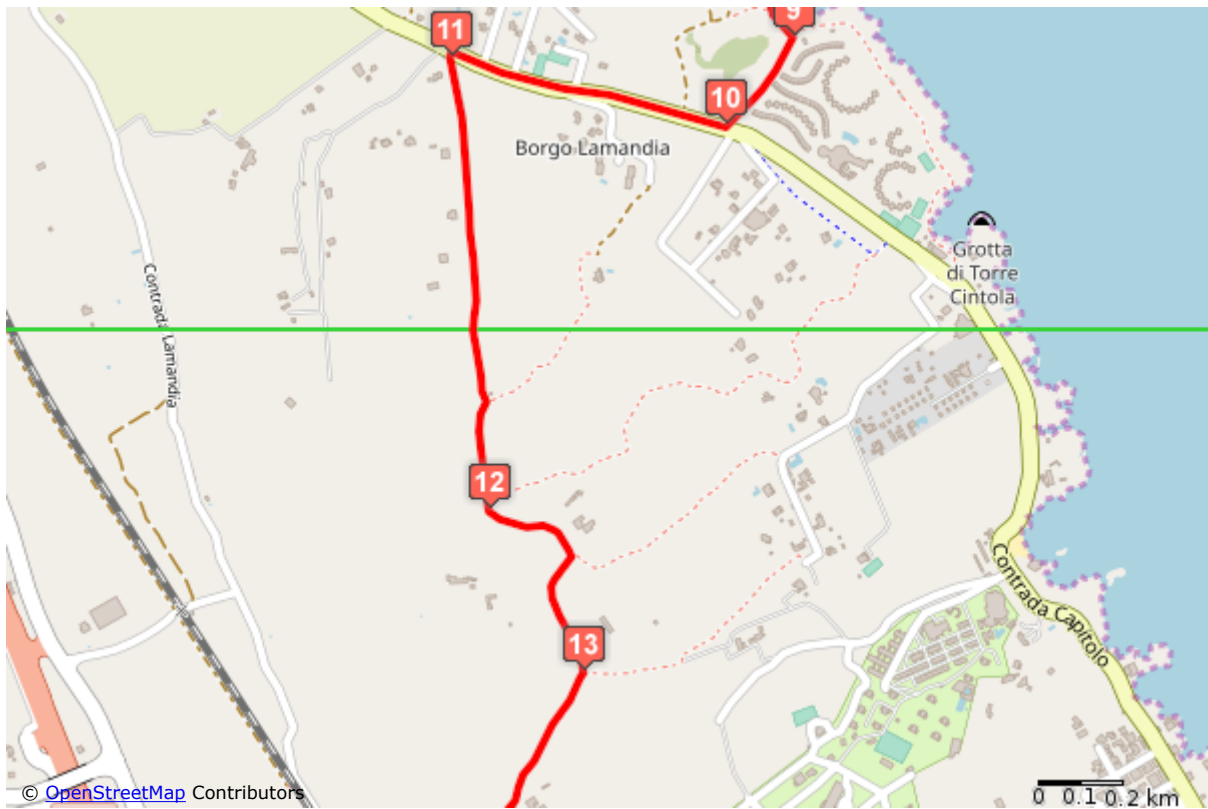
Detail map #1



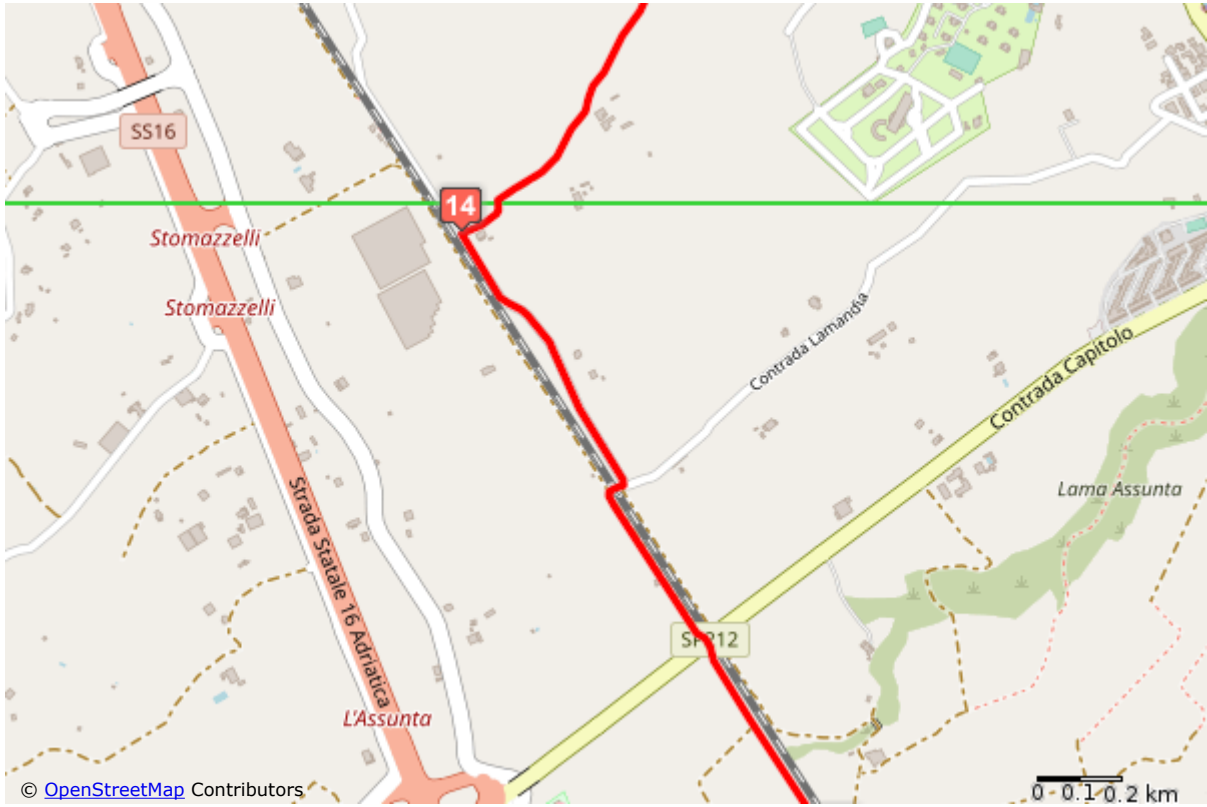
Detail map #2



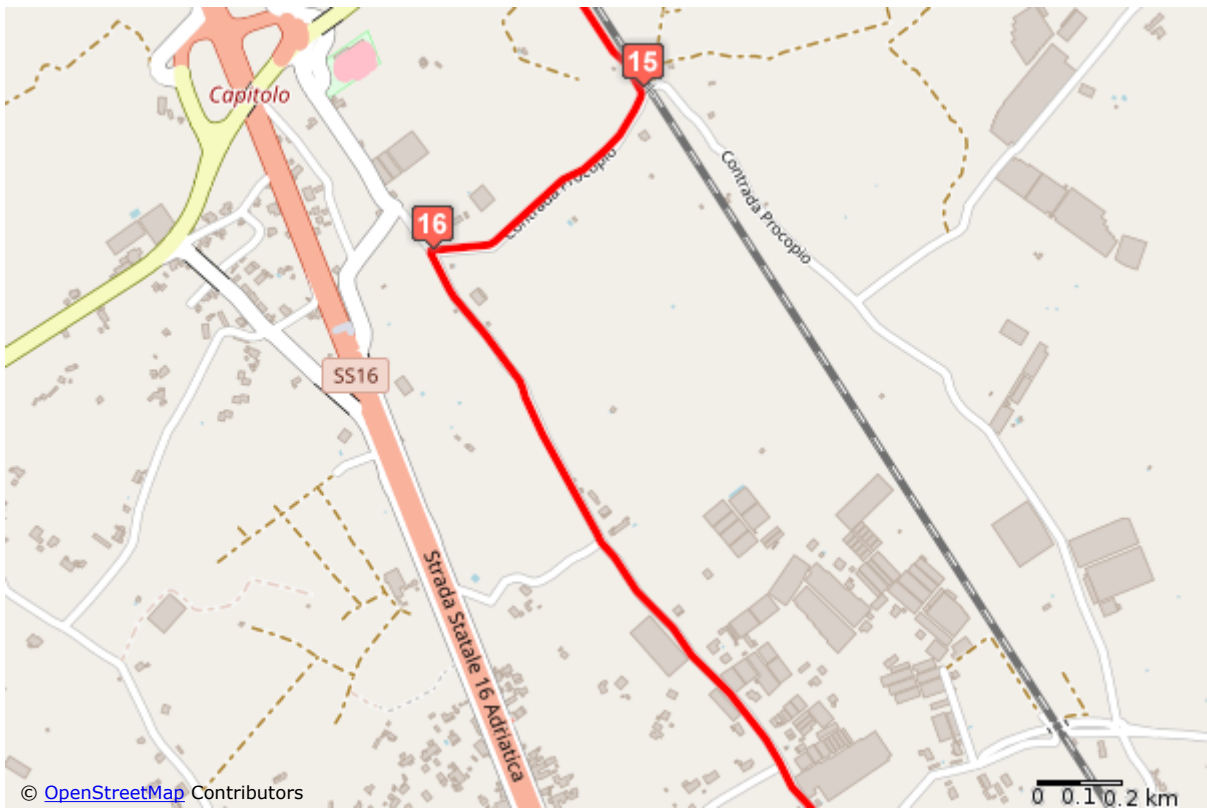
Detail map #3



Detail map #4



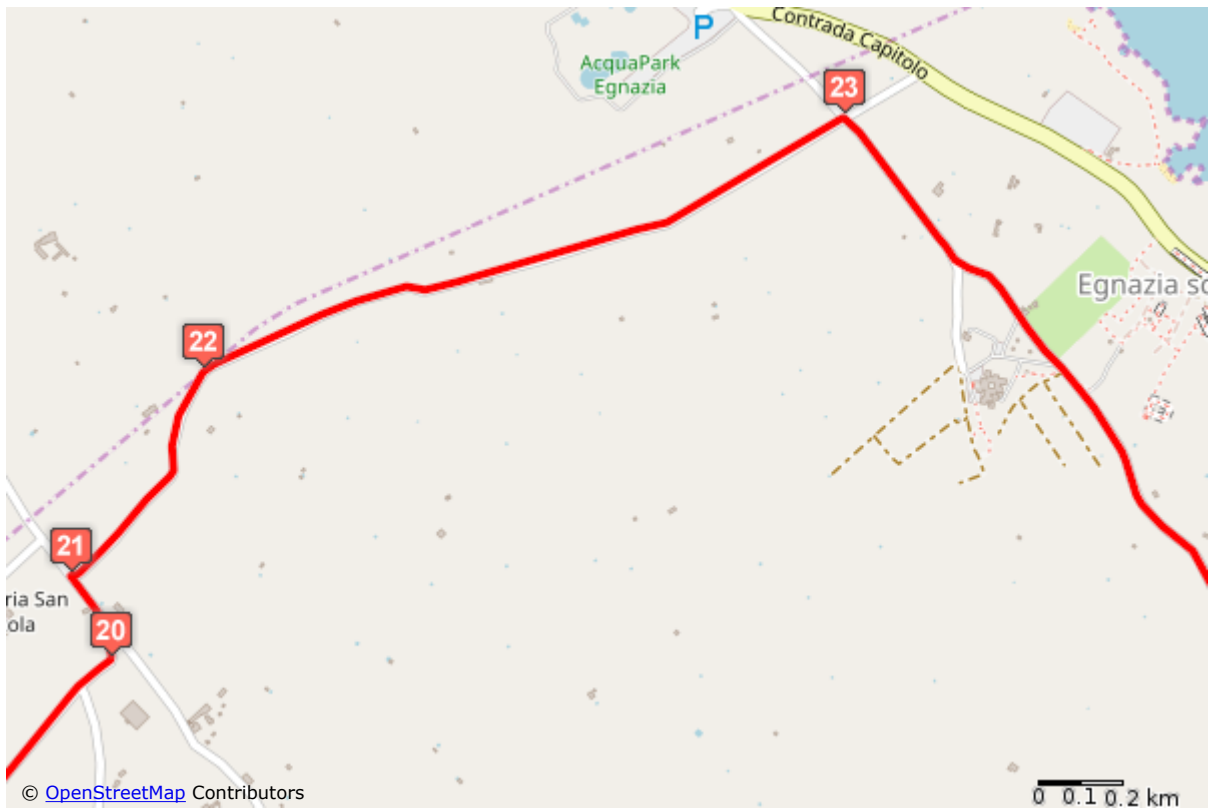
Detail map #5



Detail map #6



Detail map #7



Detail map #8



Detail map #9



Detail map #10